

16/11/2564
16/11/2564
พ.บ. ๑



หนังสือสำคัญสำหรับที่หลวง

เลขที่ ๗๕๕๐

ที่ดินเลขที่ _____ ระบุว่า 5041 III 11608 81

อาศัยอำนาจตามมาตรา ๘ ตรี แห่งประมวลกฎหมายที่ดิน ซึ่งแก้ไขเพิ่มเติม
โดยประกาศของคณะปฏิวัติ ฉบับที่ ๓๓๔ ลงวันที่ ๑๓ ธันวาคม พ.ศ. ๒๕๑๕ อธิบดีกรมที่ดิน
ออกหนังสือสำคัญฉบับนี้เพื่อแสดงเขตของที่ดินอันเป็นสาธารณสมบัติของแผ่นดินประเภท ป่าอนุรักษ์หรือสวนรุกขชาติ
ป่าอนุรักษ์หรือสวนรุกขชาติ ตั้งอยู่ที่ บ้านน้ำดี ตำบล นิคมพัฒนา

อำเภอ ฉะเชิงเทรา จังหวัด ฉะเชิงเทรา ไว้ตั้งที่

ที่ดินแปลงนี้เนื้อที่ประมาณ ๕๗ ไร่ ๖ งาน ๒๖ ตารางวา อยู่ในความดูแลรักษาของ กรมส่งเสริมการค้าระหว่างประเทศ
กรมส่งเสริมการค้าระหว่างประเทศ มีแนวเขตตามรูปแผนที่แสดงเขตด้านที่ตั้งหนังสือสำคัญฉบับนี้

หนังสือสำคัญฉบับนี้ ออกให้ ณ วันที่ ๒๗ เดือน กุมภาพันธ์ พุทธศักราช ๒๕๖๔

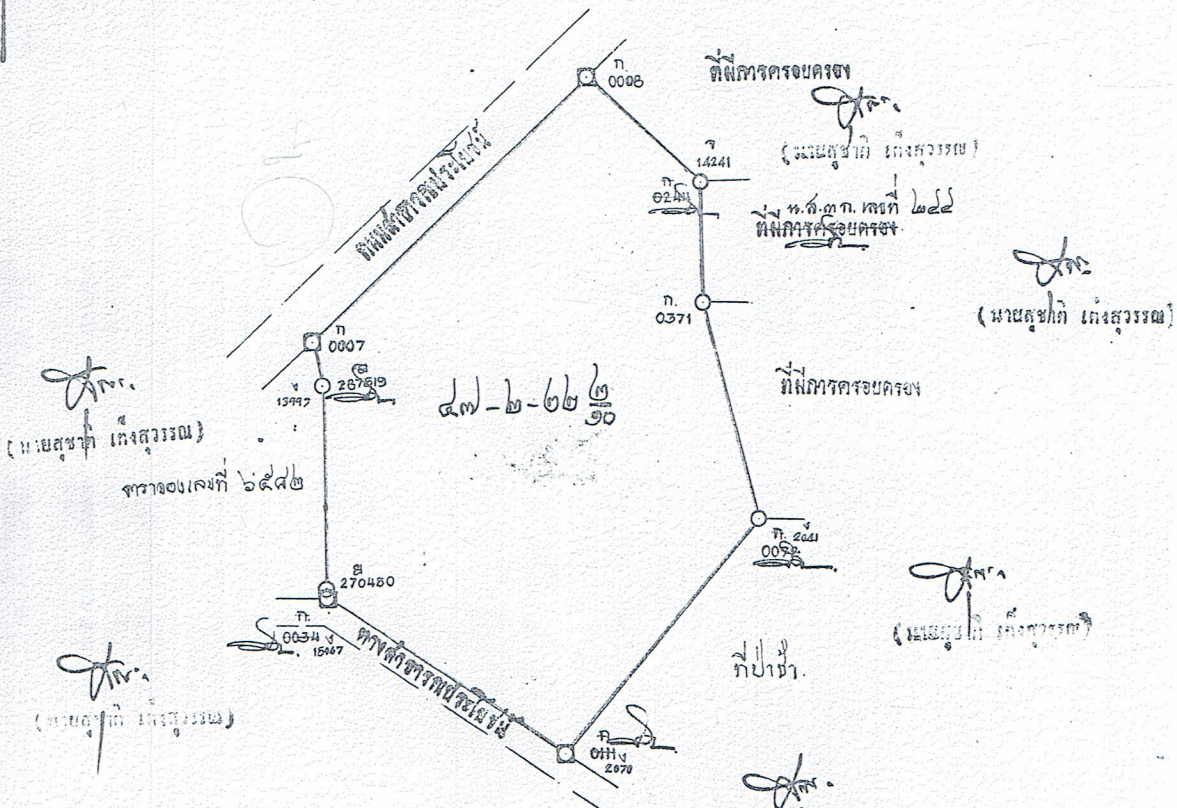


๒๕๖๔ ๒๕๖๔

รูปแผนที่


มาตราส่วนในระวาง ๑ : ๕๐๐


มาตราส่วน ๑ : ๕,๐๐๐



รายการแก้ไข จำนวน 6 รายการ ดังนี้

1. หมายเลขหลักเขต ก.๐244 เป็น จ.14241
2. หมายเลขหลักเขต ก.๐๐72 เป็น ง.2041
3. หมายเลขหลักเขต ก.๐111 เป็น ง.2070
4. หมายเลขหลักเขต ก.๐๐๐4 เป็น ง.15067
5. หมายเลขหลักเขต ข.287519 เป็น ง.13997
6. ที่มีการครอบครอง เป็น น.ส.๓ ก เลขที่ 244


 (นายสุชาติ เก่งสุวรรณ)
 จังหวัดลพบุรี


 เจ้าพนักงานที่ดิน
 หัวหน้าการ
 ผู้ตรวจแผนที่
 ๑๖ สิงหาคม ๒๕๖๐